


Perfil: A - A'

631
630
629
628
627
626
625
624
623
622

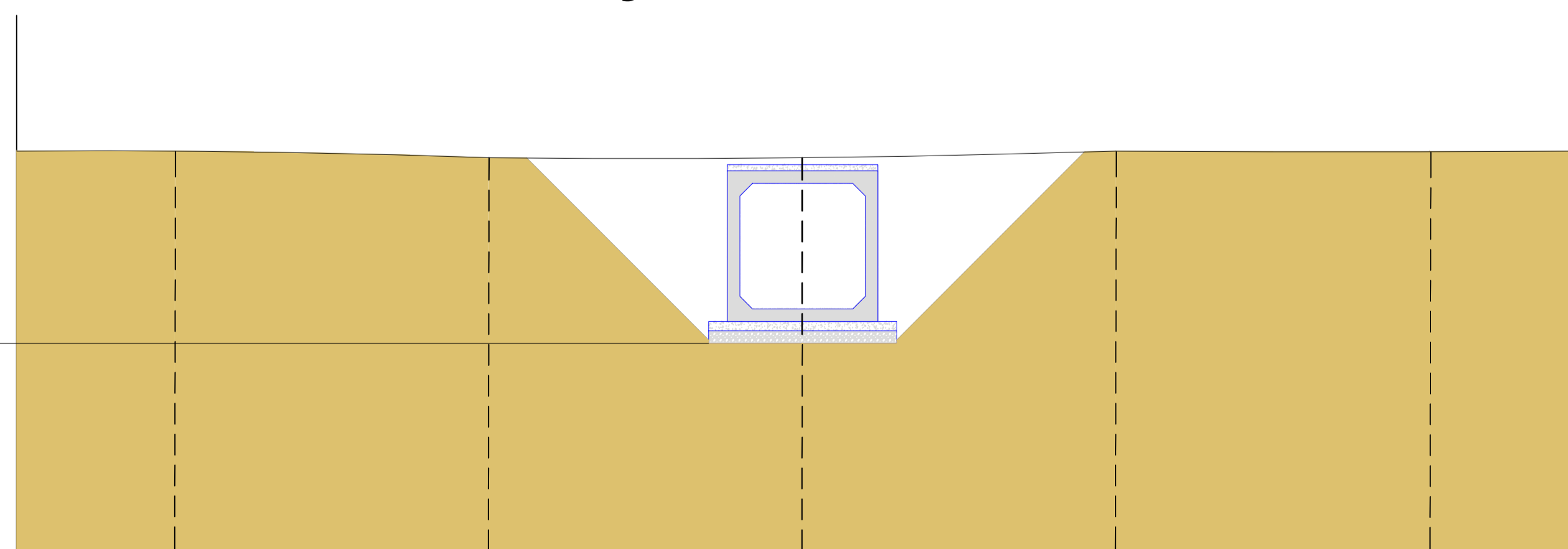


D = 50,00 m

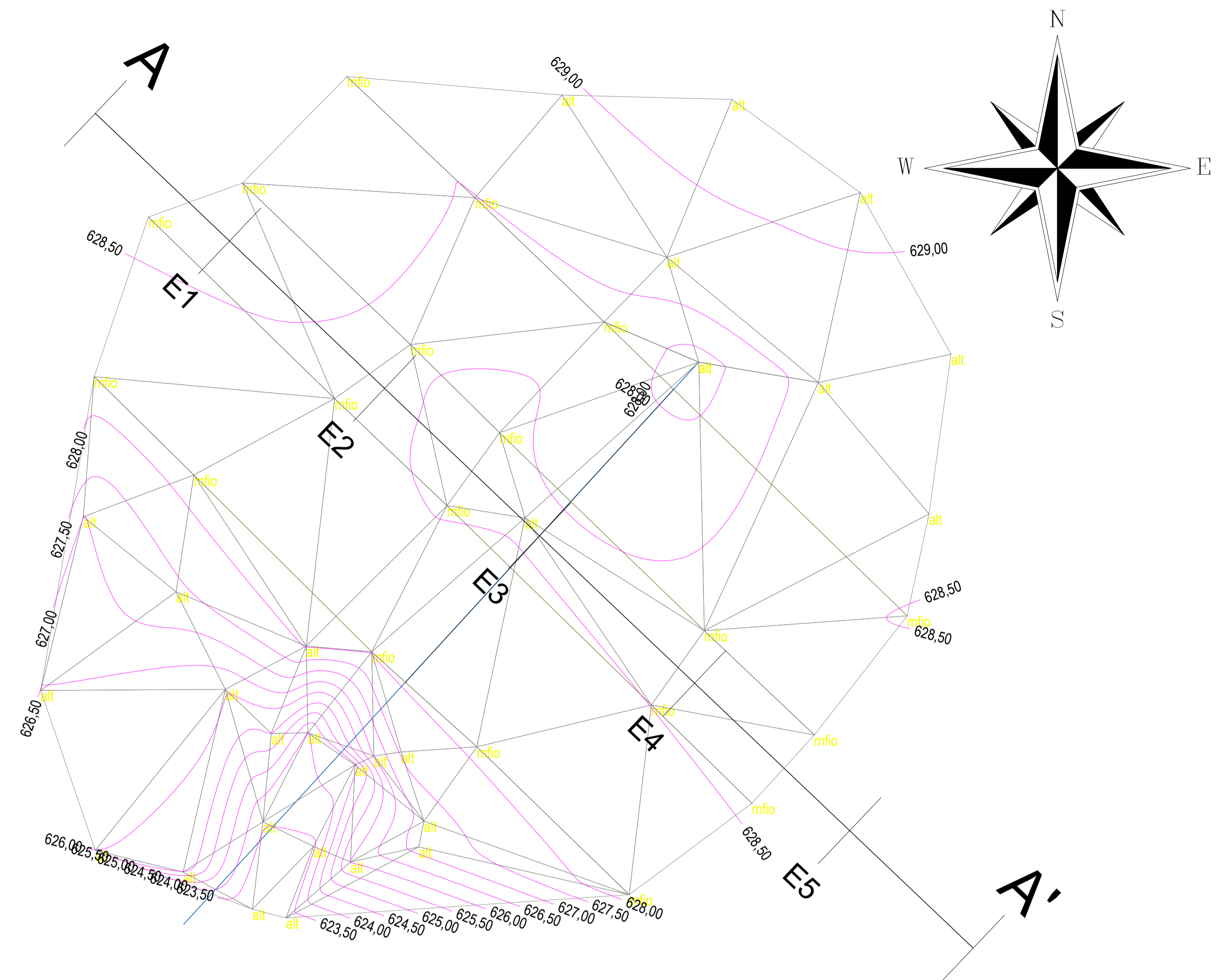
ESTACAS	COTAS (m)
10,00m	TERRENO
E1	628,500
E2	628,500
E3	628,500
E4	628,500
E5	628,500

Cota de Escavação 625,50

631
630
629
628
627
626
625,50
624
623
622



E1 E2 E3 E4 E5



Seção da Escavação



Volume de Escavação = $16,82\text{m}^2 \times 24,00\text{m} = 403,68\text{m}^3$

Aterro = $8,44\text{m}^2 \times 24,00 = 202,56\text{m}^3$

Levantamento Topográfico
Escala - 1/150

APROVAÇÃO:

outbox ARGUMENTURA E ENGENHARIA (54) 99903-5785 outbox@outbox.com Rua do Comércio, 37 Centro - Ibiçá/RS

ANDRIELE PANISSON Arquiteta e Urbanista CAU 1186316-9

ALANA DOGENSKI Engenheira Civil ORE/RS 248165

PROJETO: PROJETO 03 - Galeria Avenida Kaigang - 2,0m x 2,0m x 24,0m;
ENDEREÇO: Avenida Kaigang - Caciuke Doble-RS - Lat. 27°45'55.47"S Long. 51°40'0.24"O
PROPRIETÁRIO(A): PREFEITURA MUNICIPAL DE CACIQUE DOBLE CPF: 07.613.600/0001-0 ÁREA: 48,0m²
RESPONSÁVEIS TÉCNICOS: Arq e Urb. Andrielle Panisson CAU 1186316-9 Eng. Civil Alana Dogenski ORE/RS 248165 DATA: Out. 2025 DESENHO: Alana DESCRICÃO:
ESCALA: INDICADA PRANCHA 07-10

* É PROIBIDO QUALQUER TIPO DE CÓPIA OU REPRODUÇÃO DESTA PLANILHA SEM O CONSENTIMENTO DO AUTOR DO PROJETO. DIREITOS AUTORAIS RESERVADOS CONFORME ART. 184 DO CÓDIGO PENAL, LEI 5289 DO CÓDIGO CIVIL E RES. DO CONFEA 2007/1.